

## СОГЛАСОВАНО

Начальник управления  
образования комитета  
социального развития  
администрации  
Петрозаводского городского  
округа

« \_\_\_\_ » \_\_\_\_\_ 2016 г.  
\_\_\_\_\_ /Л.В. Иконникова/

## УТВЕРЖДАЮ

Заведующий МДОУ  
«Детский сад № 41»

« \_\_\_\_ » \_\_\_\_\_ 2016 г.  
\_\_\_\_\_ /Дмитренко Н.Б /

## СОГЛАСОВАНО

Начальник ОГИБДД УМВД  
России по г. Петрозаводску

« \_\_\_\_ » \_\_\_\_\_ 2016 г.  
\_\_\_\_\_ /А.С. Андреев/

# ПАСПОРТ

дорожной безопасности образовательной организации

( т и п о в о й )

**муниципальное бюджетное дошкольное образовательное учреждение**

**Петрозаводского городского округа «Детский сад общеразвивающего**

**вида с приоритетным осуществлением деятельности по**

**познавательно-речевому развитию детей № 41 «Золушка»**

**МДОУ «Детский сад № 41»**

(наименование образовательной организации)

2016 год

## Общие сведения

муниципальное бюджетное дошкольное образовательное учреждение  
Петрозаводского городского округа «Детский сад общеразвивающего вида  
с приоритетным осуществлением деятельности по познавательно-речевому  
развитию детей № 41 «Золушка»

МДОУ «Детский сад № 41»

*(Полное наименование образовательной организации)*

Тип образовательной организации дошкольная образовательная  
организация

Юридический адрес: 185035 республика Карелия, город Петрозаводск,  
улица Дзержинского д.4 а.

Фактический адрес: 185035 республика Карелия, город Петрозаводск,  
улица Дзержинского д.4 а.

Руководители образовательной организации:

Директор (заведующий)

Дмитренко Наталья Борисовна

*(фамилия, имя, отчество)*

76-46-57

*(телефон)*

Заместитель заведующего по  
воспитательно-методической работе

Пустовалова Александра

Григорьевна

*(фамилия, имя, отчество)*

76-46-57

*(телефон)*

Заместитель заведующего по  
административно-хозяйственной  
работе

Кузьменко Наталья Юрьевна

*(фамилия, имя, отчество)*

76-46-57

*(телефон)*

Ответственные работники  
муниципального органа  
образования

Главный специалист управления образования  
комитета социального развития  
администрации ПГО

Н.А. Сверчкова,

пр. Ленина, д. 2, каб. 434, 71-34-60.

Ответственные от

Начальник отделения пропаганды БДД

Госавтоинспекции

ОГИБДД УМВД России по г. Петрозаводску  
Л.С. Кравченко,  
ул. Ленинградская, д.7, каб. 306, тел. 715-902.

Ответственные работники  
за мероприятия по профилактике  
детского травматизма

Заместитель заведующего по  
воспитательно-методической работе

*(должность)*

Пустовалова Александра

Григорьевна

*(фамилия, имя, отчество)*

76-46-57

*(телефон)*

Количество обучающихся (учащихся, воспитанников) 151 человек

Наличие уголка по БДД коридор 2 этажа (1), в каждой группе дошкольного учреждения (6). *(если имеется, указать место расположения)*

Наличие класса по БДД нет (мероприятия по профилактике детского травматизма проводятся в групповых комнатах и музыкальном зале) *(если имеется, указать место расположения)*

Наличие автогородка (площадки) по БДД нет (мероприятия по профилактике детского травматизма проводятся на площадке дошкольного учреждения, есть разметка, макет пешеходного перехода, светофор).

Время занятий в образовательной организации:

1-ая смена: 09 час. 15 мин. – 09 час.45 мин, в зависимости от возраста, длительность занятия составляет от 15 до 30 мин. (как часть занятия по ознакомлению с окружающим миром и др., а так же с совместной образовательной деятельности, в течение режимных моментов)

2-ая смена: 15 час. 30 мин. – 15 час. 45мин. (совместная деятельность педагога и воспитанников, в течение режимных моментов).

### Телефоны оперативных служб:

Единая служба спасения

01 (112 – моб.), 010,  
101

Дежурный ГИБДД

78-44-44

Дежурный УВД

02 (112 – моб.),

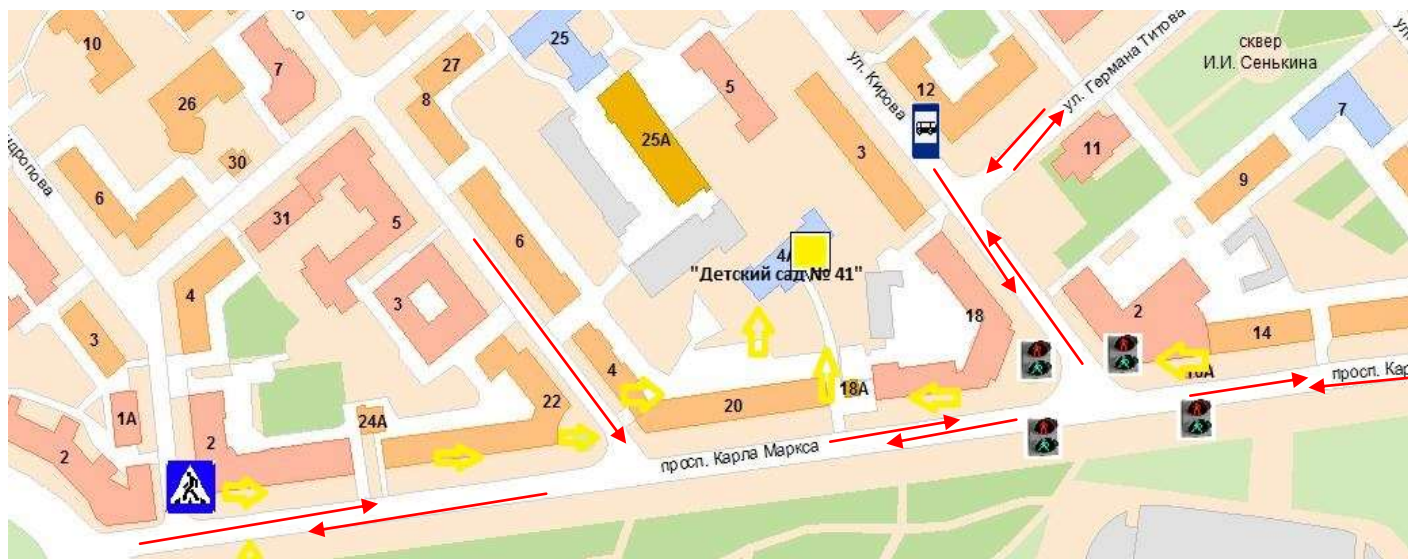
	78-05-81
Карельская Республиканская поисково-спасательная служба	73-35-16
Телефон доверия ФСБ	78-46-58, 78-52-03

## Содержание

- I. План-схемы образовательной организации (МДОУ «Детский сад № 41»).
1. Район расположения образовательной организации, пути движения транспортных средств и детей (обучающихся).
2. Организация дорожного движения в непосредственной близости от образовательной организации с размещением соответствующих технических средств организации дорожного движения, маршруты движения детей и расположение парковочных мест.
3. Маршруты движения организованных групп детей от образовательной организации к стадиону, парку или спортивно-оздоровительному комплексу.
4. Пути движения транспортных средств к местам разгрузки/погрузки и рекомендуемые безопасные пути передвижения детей по территории образовательной организации.

# I. План-схемы образовательной организации

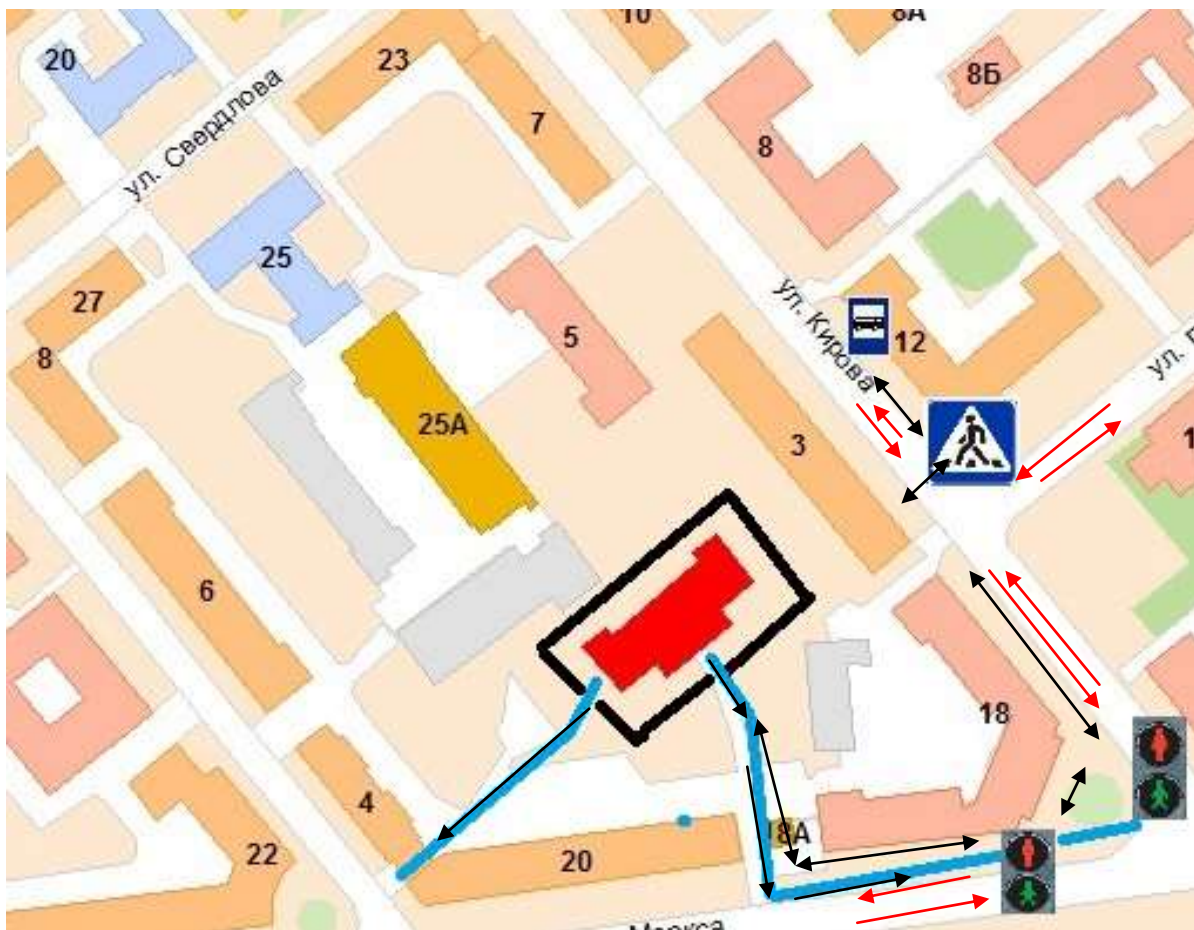
## 1. Район расположения образовательной организации (МДОУ «Детский сад № 41»), пути движения транспортных средств и детей (обучающихся).




На схеме обозначены:

- расположение жилых домов, зданий и сооружений;
- сеть автомобильных дорог;
- пути движения транспортных средств (красные стрелки);
- пути движения детей в/из образовательную организацию (жёлтые стрелки);
- уличные (наземные – регулируемые / нерегулируемые) и внеуличные (надземные / подземные) пешеходные переходы;
- названия улиц и нумерация домов.
- ближайшая остановка автобуса.

**2. Схема организации дорожного движения в непосредственной близости от образовательной организации (МДОУ «Детский сад № 41») с размещением соответствующих технических средств организации дорожного движения, маршрутов движения детей.**



На схеме обозначено:

- здание образовательной организации МДОУ «Детский сад № 41» (красного цвета) с указанием территории, принадлежащей непосредственно образовательной организации.
- автомобильные дороги и тротуары;
- уличные (наземные – регулируемые/нерегулируемые) и внеуличные (надземные/подземные) пешеходные переходы на подходах к образовательной организации;
- дислокация существующих дорожных знаков;
-  направление движения транспортных средств по проезжей части;

- → (на голубом фоне) направление безопасного маршрута движения детей, пути выхода за территорию МДОУ.

3. На схеме указано расположение ближайшей остановки маршрутных транспортных средств (ул. Кирова д.12) и (←→) - безопасный маршрут движения детей от остановочного пункта к образовательной организации и обратно;



### 3. Схема маршрутов движения организованных групп детей от МДОУ «Детский сад № 41» к театрам, национальному музею, детско-юношеской библиотеке.

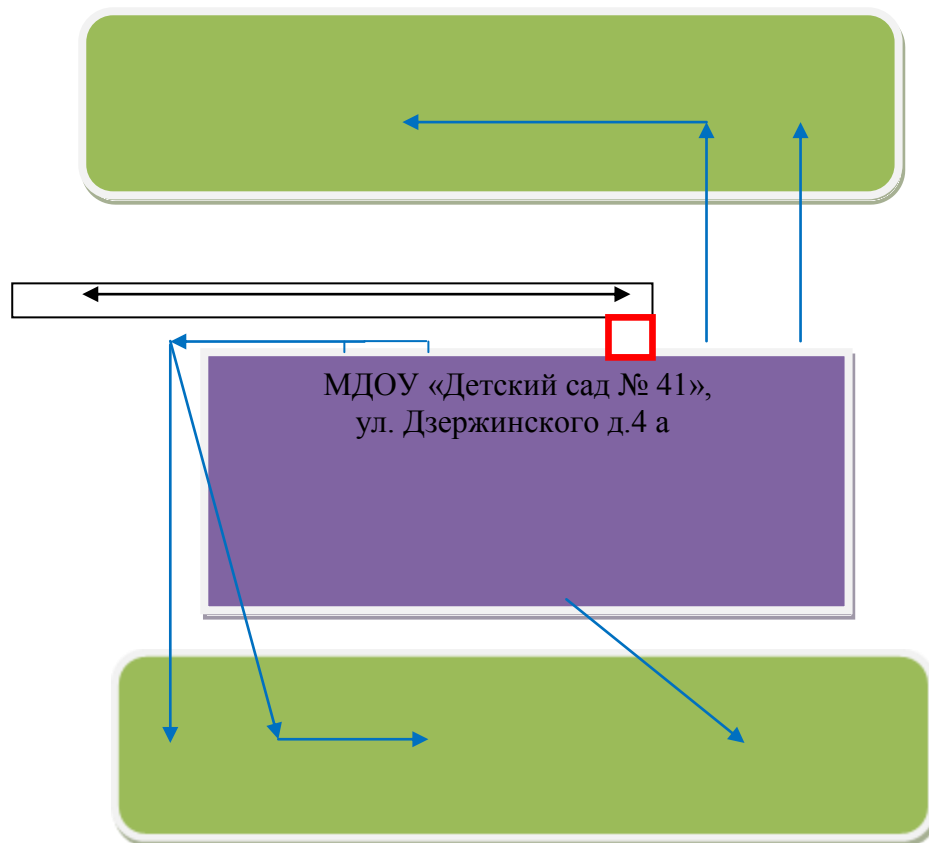
На схеме района расположения образовательной организации указываются безопасные маршруты движения детей от образовательной организации к театрам, национальному музею, детско-юношеской библиотеке.

Схема используется педагогическим составом при организации движения групп детей к местам проведения занятий вне территории образовательной организации.






Условные обозначения:  - безопасный маршрут следования организованных групп детей.

#### 4. Пути движения транспортных средств к местам разгрузки/погрузки и рекомендуемые безопасные пути передвижения детей по территории образовательной организации



Условные обозначения:

 **Въезд/выезд грузового транспорта (осуществляется в отсутствии на территории детей) пересечение путей движения детей и путей движения транспортных средств исключены.**

 **Движение детей на территории МДОУ**  
 **Место разгрузки**







